



МДОУ Новоского детского сада

Н.Н. Цветкова

«01»12.2021г.

**ПАСПОРТ ДОСТУПНОСТИ
ОБЪЕКТА СОЦИАЛЬНОЙ ИНФРАСТРУКТУРЫ (ОСИ)
МУНИЦИПАЛЬНОГО ДОШКОЛЬНОГО ОБРАЗОВАТЕЛЬНОГО УЧРЕЖДЕНИЯ
Новский детский сад
№ 03.01/02/44-1**

1. Общие сведения об объекте

- 1.1 Наименование (вид) объекта: муниципальное дошкольное образовательное учреждение Новский детский сад
- 1.2 Адрес объекта: 152049, Ярославская область, Переславский район, с. Новое, ул. Школьная, д. 103
- 1.3 Сведения о размещении объекта:
- отдельно стоящее здание: 2 этажа, общая площадь 563,1 кв. м
 - часть здания на первом этаже – 277,7 кв.м и на втором этаже – 285,4 кв. м
 - наличие прилегающего земельного участка (да, нет): да, площадь участка 5240 кв. м
- 1.4 Год постройки здания: 1971, последнего капитального ремонта: 2007г.
- 1.5 Дата предстоящих плановых ремонтных работ: текущего - ежегодно, капитального - нет
- 1.6 Название организации (учреждения), (полное юридическое наименование – согласно Уставу, краткое наименование): муниципальное дошкольное образовательное учреждение Новский детский сад, МДОУ Новский детский сад
- 1.7 Юридический адрес организации (учреждения): 152049, Ярославская область, Переславский район, с. Новое, ул. Школьная, д. 103
- 1.8 Основание для пользования объектом (оперативное управление, аренда, собственность): оперативное управление
- 1.9 Форма собственности: муниципальная
- 1.10 Территориальная принадлежность: муниципальная
- 1.11 Вышестоящая организация (наименование): Управление образования Администрации г. Переславля-Залесского
- 1.12 Адрес вышестоящей организации, другие координаты: 152020, Ярославская область, г. Переславль-Залесский, ул. Трудовая 1А

2. Характеристика деятельности организации на объекте

- 2.1 Сфера деятельности: образование
- 2.2 Виды оказываемых услуг:
- дошкольное образование;
 - присмотр и уход за детьми, осваивающими образовательные программы дошкольного образования.
- 2.3 Форма оказания услуг: на объекте.
- 2.4 Категории обслуживаемого населения по возрасту: дети.
- 2.5 Категории обслуживаемых инвалидов: инвалиды с нарушениями опорно-двигательного аппарата, нарушениями слуха, нарушениями умственного развития, нарушения зрения.
- 2.6 Плановая мощность: посещаемость (количество обслуживаемых в день), вместимость, пропускная способность: 40
- 2.7 Участие в исполнении ИПР инвалида, ребенка-инвалида: нет.

3. Состояние доступности объекта

— Путь следования к объекту- пассажирским транспортом, наличие адаптированного пассажирского транспорта к объекту – нет.

— Движение с использованием пассажирского транспорта возможно по маршруту Красное Пламя – г. Переславль-Залесский.

— Наличие адаптированного пассажирского транспорта к объекту: нет

3.2 Путь к объекту от ближайшей остановки пассажирского транспорта (ул. Школьная):

3.2.1 Расстояние до объекта от остановки: 400 м.

3.2.2 Время движения (пешком): 5 мин.

3.2.3 Наличие выделенного от проезжей части пешеходного пути: частично.

3.2.4 Перекрестки: нет;

3.2.5 Информация на пути следования к объекту: нет.

3.2.6 Перепады высоты на пути: имеются ступени при входе на крыльцо детского сада и порог на главном входе. Их обустройство для инвалидов на коляске: нет.

3.2.7 Их обустройство для инвалидов на коляске: нет

3.3 Организация доступности объекта для инвалидов – форма обслуживания.

№ п/п	Категория инвалидов (вид нарушения)	Вариант организации доступности объекта (формы обслуживания)*
1	Все категории инвалидов и МГН	ДУ
	в том числе инвалиды:	
2	передвигающиеся на креслах-колясках	ВНД
3	с нарушениями опорно-двигательного аппарата	ДЧ
4	с нарушениями зрения	ДУ
5	с нарушениями слуха	ДУ
6	с нарушениями умственного развития	А

* - указывается один из вариантов: «А», «Б», «ДУ», «ВНД»

3.4 Состояние доступности основных структурно-функциональных зон

№ п/п	Основные структурно-функциональные зоны	Состояние доступности, в том числе для основных категорий инвалидов**
1	Территория, прилегающая к зданию (участок)	ДП-И (О, Г, У) ДУ (С, К)
2	Вход (входы) в здание	ДП-И (О, Г, У) ДУ (С) ВНД (К)
3	Путь (пути) движения внутри здания (в т.ч. пути эвакуации)	ДП-И (Г, У) ДУ (С, О) ВНД (К)
4	Зона целевого назначения здания (целевого посещения объекта)	ДП-И (У), ДУ (О, С, Г) ВНД (К)
5	Санитарно-гигиенические помещения	ДП-И (У, С, Г) ДУ (О) ВНД (К)
6	Система информации и связи (на всех зонах)	ДП-И (У, О) ДУ (С, Г) ВНД (К)
7	Пути движения к объекту (от остановки транспорта)	ДП-И (У) ДУ (О, Г, С)

** Указывается: ДП-В - доступно полностью всем; ДП-И - доступно полностью избирательно (указать категории инвалидов); ДЧ-В - доступно частично всем; ДЧ-И - доступно частично избирательно (указать категории инвалидов); ДУ - доступно условно (указать категории инвалидов), ВНД - недоступно;

3.5 Итоговое заключение о состоянии доступности ОСИ: объект доступен полностью для инвалидов с нарушением умственного развития; доступен условно (помощь сотрудника организации в учреждении) для инвалидов с нарушением опорно-двигательного аппарата, с нарушением слуха, зрения; не доступен для инвалидов, передвигающихся на креслах-колясках.

3.6 Состояние доступности оказываемых услуг:

N	Перечень оказываемых услуг	Доступность услуг, в том числе, для основных категорий инвалидов
1	Реализация программ дошкольного образования	ДП-И (У) ДУ (О, Г, С, К)
2	Присмотр и уход	ДП-И (У) ДУ (О, Г, С, К)

** Указывается: ДП-В - доступно полностью всем; ДП-И - доступно полностью избирательно (указать категории инвалидов); ДЧ-В - доступно частично всем; ДЧ-И - доступно частично избирательно (указать категории инвалидов); ДУ - доступно условно (указать категорию инвалидов), ВНД - недоступно.

3.7. Итоговое заключение о состоянии доступности оказываемых услуг:

Доступны полностью для инвалидов с нарушением умственного развития; доступно условно (помощь сотрудника организации в учреждении) для инвалидов с нарушением опорно-двигательного аппарата, с нарушением слуха, зрения, передвигающимся на креслах-колясках.

4. Управленческое решение (проект)

4.1 Рекомендации по адаптации основных структурных элементов объекта:

№ п/п	Основные структурно-функциональные зоны объекта	Рекомендации по адаптации объекта (вид работы)*
1	Территория, прилегающая к зданию (участок)	Требуется установка информационных указателей на пути следования. Организация специализированной автостоянки. Организационные мероприятия, ТСР.
2	Вход (входы) в здание	Необходима реконструкция входной площадки: оформление лестничного марша противоскользящей, желтой контрастной полосой, укладка резинового противоскользящего покрытия, установка световых сигналов. Организационные мероприятия, ТСР.
3	Путь (пути) движения внутри здания (в т.ч. пути эвакуации)	Организовать размещение комплексной системы информации от входа до зон целевого назначения и к санитарно-гигиеническим помещениям, сопровождение инвалида-колясочника (установка тактильных указателей, поручней; оборудование порогов перекатными пандусами; установка устройств задерживающих закрытие дверей). Организационные мероприятия, капитальный ремонт.
4	Зона целевого назначения здания (целевого посещения объекта)	Требуется установка тактильных указателей, направляющих полос, установка рабочего стола для инвалидов-колясочников, регулируемого по высоте, видеоувеличителей. Организационные мероприятия, ТСР.

5	Санитарно-гигиенические помещения	Требуется капитальный ремонт (адаптация для инвалидов-колясочников, инвалидов с нарушением зрения).
6	Система информации на объекте (на всех зонах)	Требуется индивидуальный ремонт, ТСП, в т.ч. установка тактильно-звукового информатора НОТТ, светового маяка.
7	Пути движения к объекту (от остановки транспорта)	Текущий ремонт, в т.ч. ремонт асфальтового покрытия, устройство съездов, тротуаров.
8	Все зоны и участки	-

*- указывается один из вариантов (видов работ): не нуждается; ремонт (текущий, капитальный); индивидуальное решение с ТСП; технические решения невозможны – организация альтернативной формы обслуживания.

4.2 Период проведения работ в рамках исполнения: планируется 2020 – 2030 гг., ГЦП «Доступная среда».

4.3 Ожидаемый результат (по состоянию доступности) после выполнения работ по адаптации: ДЧ-В.

4.4 Оценка результата исполнения программы, плана (по состоянию доступности).

Для принятия решения требуется, не требуется (нужное подчеркнуть):

4.4.1 Согласование Межведомственной комиссии (наименование Комиссии по координации деятельности в сфере обеспечения доступной среды жизнедеятельности для инвалидов и других МГН): не требуется.

4.4.2 Согласование работ с надзорными органами (в сфере проектирования и строительства): не требуется.

4.4.3 Техническая экспертиза; разработка проектно-сметной документации: требуется.

4.4.4 Согласование с вышестоящей организацией: требуется.

4.4.5 Согласование с общественными организациями инвалидов: требуется.

4.4.6 Имеется заключение уполномоченной организации о состоянии доступности объекта (наименование документа и выдавшей его организации, дата): нет

4.5 Информация размещена (обновлена) на Карте доступности субъекта Российской Федерации дата Система управления пространственной информации о доступности объектов социальной инфраструктуры Ярославской области 23.12.2016 Геопортал Ярославской области gis.76

5. Особые отметки

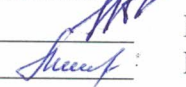




Паспорт сформирован на основании:

Акт обследования объекта: от 01.12.2021 г.

Дата составления паспорта: 01.12.2021 г.

Лицо, производившее заполнение паспорта: Цветкова Н.Н. заведующий МДОУ Новским детским садом.

Члены комиссии:


 Цветкова Н.Н. заведующий МДОУ Новским детским садом

 Мурманцева В.Р., консультант УО Администрации г. Переславля-Залесского

 Сычева С.Е., воспитатель МДОУ Новского детского сада

 Филиппова Е.Е. – воспитатель МДОУ Новского детского сада

 Шарикова Т.Г., председатель общества инвалидов